



- Legende**
- Hauptgebäude
 - Nebengebäude
 - Geltungsbereich
 - Allgemeine Wohngebiete
 - Straßenachse
 - Emissionslinie
 - Oberfläche
 - vorh. Lärmschutzwall

Maßstab i.O. 1:750

Plan01_Übersichtsplan

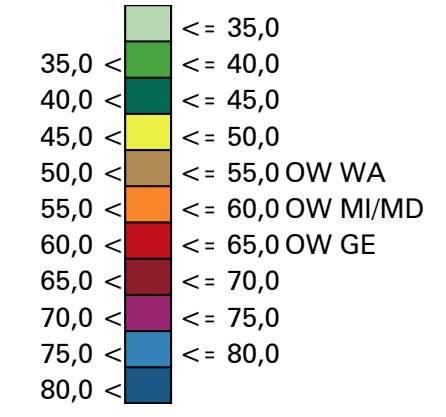
Stadt	Alzenau									
Projekt	Bebauungsplan "Im Schild"		Projekt-Nr.							
Planinhalt	Übersichtsplan	Plangröße 420 x 297								
<table border="1"> <thead> <tr> <th>Name</th> <th>Datum</th> </tr> </thead> <tbody> <tr> <td>bearb. TV</td> <td>05.04.2023</td> </tr> <tr> <td>gez. AL</td> <td>05.04.2023</td> </tr> <tr> <td>gepr. FG</td> <td>05.04.2023</td> </tr> </tbody> </table>		Name	Datum	bearb. TV	05.04.2023	gez. AL	05.04.2023	gepr. FG	05.04.2023	<p><small>Geodätische Ingenieurbüro</small> MODUS CONSULT Pforzheimer Straße 15b 76227 Karlsruhe Tel. 0721 / 86009-0 Fax 0721 / 86009-011</p>
Name	Datum									
bearb. TV	05.04.2023									
gez. AL	05.04.2023									
gepr. FG	05.04.2023									
Plan		1								



Legende

- Hauptgebäude
- Nebengebäude
- Geltungsbereich
- Straßenachse
- Emissionslinie
- Oberfläche
- vorh. Lärmschutzwall
- 1 IO ohne Orientierungswertüberschreitung
- 2 IO mit Orientierungswertüberschreitung
- Gebietsart; OW Tag/Nacht
- Stockwerke; Beurteilungspegel Tag/Nacht (Überschreitung des OW in rot)
- Alle Werte in dB(A)

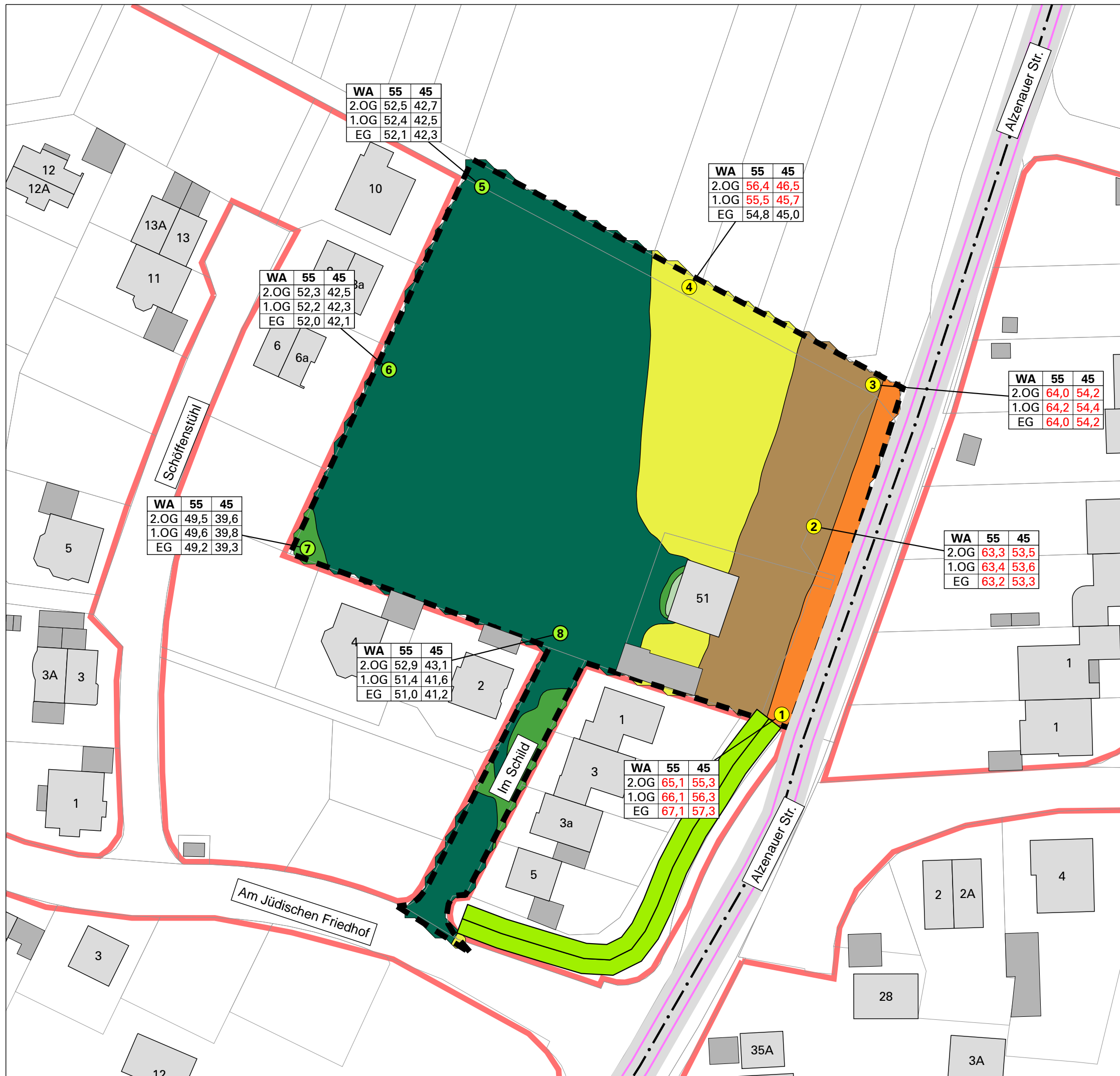
Beurteilungspegel 2,0 m ü.G. in dB(A)



Maßstab i.O. 1:750

Plan02_V_T

Stadt	Alzenau													
Projekt	Bebauungsplan "Im Schild"	Projekt-Nr.												
Planinhalt	Verkehrslärm: freie Schallausbreitung Rasterlärmkarte und Beurteilungspegel an repräsentativen Immissionsorten DIN 18005 Verkehr; Tag (06-22 Uhr)	Plangröße 420 x 297												
<table border="1" style="width: 100%; border-collapse: collapse; font-size: 8px;"> <thead> <tr> <th style="width: 30%;">Name</th> <th style="width: 30%;">Datum</th> <th style="width: 40%;"></th> </tr> </thead> <tbody> <tr> <td>bearb. TV</td> <td>13.04.2023</td> <td></td> </tr> <tr> <td>gez. AL</td> <td>13.04.2023</td> <td></td> </tr> <tr> <td>gepr. FG</td> <td>13.04.2023</td> <td></td> </tr> </tbody> </table>	Name	Datum		bearb. TV	13.04.2023		gez. AL	13.04.2023		gepr. FG	13.04.2023		<p style="font-size: 8px; margin-top: 5px;"> Gerdie GmbH & Co. KG MODUS CONSULT Pfalzheimer Straße 15b 76227 Karlsruhe Tel. 0721 / 86009-0 Fax 0721 / 86009-011 </p>	Plan 2
Name	Datum													
bearb. TV	13.04.2023													
gez. AL	13.04.2023													
gepr. FG	13.04.2023													



WA	55	45
2.OG	52,5	42,7
1.OG	52,4	42,5
EG	52,1	42,3

WA	55	45
2.OG	56,4	46,5
1.OG	55,5	45,7
EG	54,8	45,0

WA	55	45
2.OG	52,3	42,5
1.OG	52,2	42,3
EG	52,0	42,1

WA	55	45
2.OG	64,0	54,2
1.OG	64,2	54,4
EG	64,0	54,2

WA	55	45
2.OG	49,5	39,6
1.OG	49,6	39,8
EG	49,2	39,3

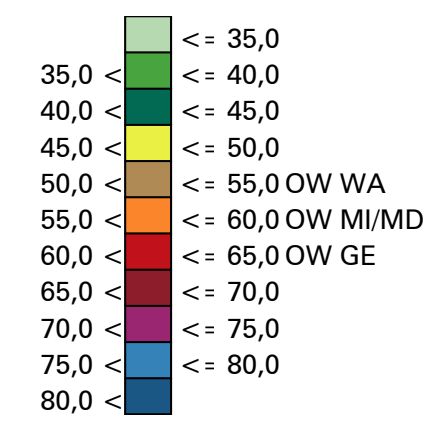
WA	55	45
2.OG	52,9	43,1
1.OG	51,4	41,6
EG	51,0	41,2

WA	55	45
2.OG	65,1	55,3
1.OG	66,1	56,3
EG	67,1	57,3

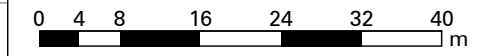
WA	55	45
2.OG	63,3	53,5
1.OG	63,4	53,6
EG	63,2	53,3

- Legende**
- Hauptgebäude
 - Nebengebäude
 - Geltungsbereich
 - Straßenachse
 - Emissionslinie
 - Oberfläche
 - vorh. Lärmschutzwall
 - 1 IO ohne Orientierungswertüberschreitung
 - 2 IO mit Orientierungswertüberschreitung
 - Gebietsart; OW Tag/Nacht
 - Stockwerke; Beurteilungspegel Tag/Nacht (Überschreitung des OW in rot)
 - Alle Werte in dB(A)

Beurteilungspegel 2,0 m ü.G.
in dB(A)



Maßstab i.O. 1:750



Plan03_V_N

Stadt	Alzenau									
Projekt	Bebauungsplan "Im Schild"	Projekt-Nr.								
Planinhalt	Verkehrslärm: freie Schallausbreitung Rasterlärnkarte und Beurteilungspegel an repräsentativen Immissionsorten DIN 18005 Verkehr; Nacht (22-06 Uhr)	Plangröße 420 x 297								
<table border="1"> <thead> <tr><th>Name</th><th>Datum</th></tr> </thead> <tbody> <tr><td>bearb. TV</td><td>13.04.2023</td></tr> <tr><td>gez. AL</td><td>13.04.2023</td></tr> <tr><td>gepr. FG</td><td>13.04.2023</td></tr> </tbody> </table>		Name	Datum	bearb. TV	13.04.2023	gez. AL	13.04.2023	gepr. FG	13.04.2023	Plan 3
Name	Datum									
bearb. TV	13.04.2023									
gez. AL	13.04.2023									
gepr. FG	13.04.2023									
 <small>Gerdie GmbH & Co. KG Pforzheimer Straße 15b 76227 Karlsruhe Tel. 0721 / 86009-0 Fax 0721 / 86009-011</small>										



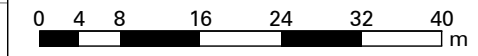
- Legende**
- Hauptgebäude
 - Nebengebäude
 - Geltungsbereich
 - Allgemeine Wohngebiete
 - Straßenachse
 - Emissionslinie
 - Oberfläche
 - vorh. Lärmschutzwall

Maßgebliche Außenlärmpegel Tag
erforderliche Lärmpegelbereiche
nach DIN 4109 (Juli 2016)
in dB(A)

Lärmpegelbereiche

I	<= 55
II	55 < <= 60
III	60 < <= 65
IV	65 < <= 70
V	70 < <= 75
VI	75 < <= 80
VII	80 <

Maßstab i.O. 1:750



Plan04_LPB_T

Stadt	Alzenau									
Projekt	Bebauungsplan "Im Schild"	Projekt-Nr.								
Planinhalt	Verkehrslärm (Straße): Maßgeblicher Außenlärmpegel Tag nach DIN 4109-2; freie Schallausbreitung	Plangröße 420 x 297								
<table border="1" style="font-size: small;"> <thead> <tr> <th>Name</th> <th>Datum</th> </tr> </thead> <tbody> <tr> <td>bearb. TV</td> <td>13.04.2023</td> </tr> <tr> <td>gez. AL</td> <td>13.04.2023</td> </tr> <tr> <td>gepr. FG</td> <td>13.04.2023</td> </tr> </tbody> </table>	Name	Datum	bearb. TV	13.04.2023	gez. AL	13.04.2023	gepr. FG	13.04.2023	<p style="font-size: x-small;">Gerdie GmbH & Co. KG Pforzheimer Straße 15b 76227 Karlsruhe Tel. 0721 / 86009-0 Fax 0721 / 86009-011</p>	Plan 4
Name	Datum									
bearb. TV	13.04.2023									
gez. AL	13.04.2023									
gepr. FG	13.04.2023									



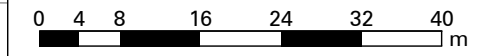
- Legende**
- Hauptgebäude
 - Nebengebäude
 - Geltungsbereich
 - Allgemeine Wohngebiete
 - Straßenachse
 - Emissionslinie
 - Oberfläche
 - vorh. Lärmschutzwall

Maßgebliche Außenlärmpegel Nacht
erforderliche Lärmpegelbereiche
nach DIN 4109 (Juli 2016)
in dB(A)

Lärmpegelbereiche

I	<= 55
II	55 < <= 60
III	60 < <= 65
IV	65 < <= 70
V	70 < <= 75
VI	75 < <= 80
VII	80 <

Maßstab i.O. 1:750



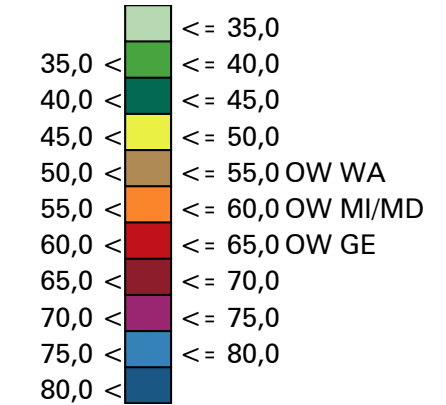
Plan05_LPB_N

Stadt	Alzenau									
Projekt	Bebauungsplan "Im Schild"	Projekt-Nr.								
Planinhalt	Verkehrslärm (Straße): Maßgeblicher Außenlärmpegel Nacht nach DIN 4109-2; freie Schallausbreitung	Plangröße 420 x 297								
<table border="1" style="width: 100%; border-collapse: collapse; font-size: 8px;"> <thead> <tr> <th style="width: 10%;">Name</th> <th style="width: 10%;">Datum</th> </tr> </thead> <tbody> <tr> <td>bearb. TV</td> <td>13.04.2023</td> </tr> <tr> <td>gez. AL</td> <td>13.04.2023</td> </tr> <tr> <td>gepr. FG</td> <td>13.04.2023</td> </tr> </tbody> </table>	Name	Datum	bearb. TV	13.04.2023	gez. AL	13.04.2023	gepr. FG	13.04.2023	<p style="font-size: 8px; margin-top: 5px;"> Pforzheimer Straße 15b 76227 Karlsruhe Tel. 0721 / 86009-0 Fax 0721 / 86009-011 </p>	Plan 5
Name	Datum									
bearb. TV	13.04.2023									
gez. AL	13.04.2023									
gepr. FG	13.04.2023									

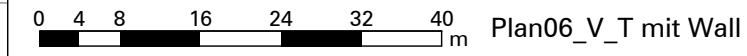


- Legende**
- Hauptgebäude
 - Nebengebäude
 - Geltungsbereich
 - Straßenachse
 - Emissionslinie
 - Oberfläche
 - vorh. Lärmschutzwall
 - IO ohne Orientierungswertüberschreitung
 - IO mit Orientierungswertüberschreitung
 - Gebietsart; OW Tag/Nacht
 - Stockwerke; Beurteilungspegel Tag/Nacht (Überschreitung des OW in rot)
 - Alle Werte in dB(A)

Beurteilungspegel 2,0 m ü.G.
in dB(A)



Maßstab i.O. 1:750



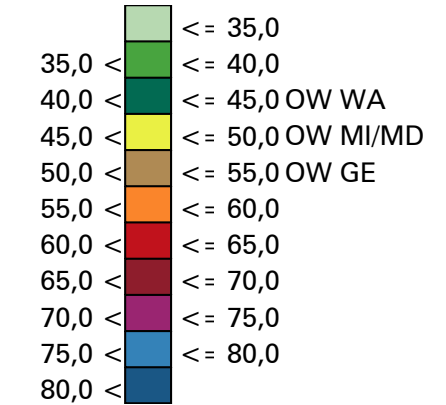
Stadt	Alzenau									
Projekt	Bebauungsplan "Im Schild"	Projekt-Nr.								
Planinhalt	Verkehrslärm: freie Schallausbreitung Rasterlärmkarte und Beurteilungspegel an repräsentativen Immissionsorten DIN 18005 Verkehr; Tag (06-22 Uhr)	Plangröße 420 x 297								
<table border="1"> <tr><th>Name</th><th>Datum</th></tr> <tr><td>bearb. TV</td><td>13.04.2023</td></tr> <tr><td>gez. AL</td><td>13.04.2023</td></tr> <tr><td>gepr. FG</td><td>13.04.2023</td></tr> </table>		Name	Datum	bearb. TV	13.04.2023	gez. AL	13.04.2023	gepr. FG	13.04.2023	<p>MODUS CONSULT Gerdie GmbH & Co. KG Pforzheimer Straße 15b 76227 Karlsruhe Tel. 0721 / 86009-0 Fax 0721 / 86009-011</p>
Name	Datum									
bearb. TV	13.04.2023									
gez. AL	13.04.2023									
gepr. FG	13.04.2023									
		Plan 6								



Legende

- Hauptgebäude
- Nebengebäude
- Geltungsbereich
- Straßenachse
- Emissionslinie
- Oberfläche
- vorh. Lärmschutzwall
- 1 IO ohne Orientierungswertüberschreitung
- 2 IO mit Orientierungswertüberschreitung
- Gebietsart; OW Tag/Nacht
- Stockwerke; Beurteilungspegel Tag/Nacht (Überschreitung des OW in rot)
- Alle Werte in dB(A)

Beurteilungspegel 6,0 m ü.G.
in dB(A)



Maßstab i.O. 1:750

Plan07_V_N mit Wall

Stadt	Alzenau									
Projekt	Bebauungsplan "Im Schild"		Projekt-Nr.							
Planinhalt	Verkehrslärm: freie Schallausbreitung Rasterlärmkarte und Beurteilungspegel an repräsentativen Immissionsorten DIN 18005 Verkehr; Nacht (22-06 Uhr)	Plangröße 420 x 297								
<table border="1"> <thead> <tr> <th>Name</th> <th>Datum</th> </tr> </thead> <tbody> <tr> <td>bearb. TV</td> <td>13.04.2023</td> </tr> <tr> <td>gez. AL</td> <td>13.04.2023</td> </tr> <tr> <td>gepr. FG</td> <td>13.04.2023</td> </tr> </tbody> </table>		Name	Datum	bearb. TV	13.04.2023	gez. AL	13.04.2023	gepr. FG	13.04.2023	Plan 7
Name	Datum									
bearb. TV	13.04.2023									
gez. AL	13.04.2023									
gepr. FG	13.04.2023									